





© 2017 BMVI / TÜV Rheinland, Geobasisdaten BKG, Hintergrundkarte OpenStreetMap (ODbI), Omniscale

Geobasisdaten: © Bayerische Vermessungsverwaltung (www.geodaten.bayern.de) 2017

**Breitbandausbau**

-  Vorl. Erschließungsgebiet
- Bandbreiten in Down-/Upload**
-  >= 30 Mbit/s | 2 Mbit/s \*
-  16 Mbit/s | 1 Mbit/s
-  <= 15 Mbit/s | 1 Mbit/s

\* kein weißer NGA-Fleck

Bearbeitet von:  
IK-T  
26.04.2018

Maßstab 1 : 20000

0 200 400 600 800

Blatt: 1



Breitbandversorgung Gemeinde Wolfertschwenden

Ist-Analyse  
Stand: nach Markterkundung

Projekt:  
WOLFERTSCHWEN01  
Typ: Auswahlverfahren  
3b\_Karte\_Ist\_Analyse\_nach\_ME\_Wolfertschwenden.pdf



IK-T Manstorfer und Hecht  
Margaretenstraße 15  
93047 Regensburg