







@ 2014 BMVI / TÜV Rheinland, Geobasisdaten BKG, Hintergrundkarte OpenStreetMap (ODbI), Omniscale
 Geobasisdaten: © Bayerische Vermessungsverwaltung (www.geodaten.bayern.de) 2014

Legende
Markt Rieden


-  Vorl. Erschließungsgebiet
-  Eigenw. Ausbau >= 30 Mbit/s

Bandbreiten in Down-/Upload

-  <= 15 Mbit/s | 1 Mbit/s
-  16 Mbit/s | 1 Mbit/s
-  >= 30 Mbit/s | 2 Mbit/s



NORD

Bearbeitet von:
 Andreas Meder
 22.01.2016



Dateiname:
 3b_Karte_Ist-Analyse_
 nach_ME_Rieden.WOR
 Version: 1.1


Maßstab 1 : 37000



Blatt: 1

Breitbandversorgung Markt Rieden

Ist-Analyse
 Stand: nach Markterkundung



IK-T Manstorfer und Hecht
 Margaretenstraße 15
 93047 Regensburg