

© 2014 BMVI / TÜV Rheinland, Geobasisdaten BKG, Hintergrundkarte OpenStreetMap (ODbI), Omniscale
 Geobasisdaten: © Bayerische Vermessungsverwaltung (www.geodaten.bayern.de) 2015

Legende

Ausbaubereiche

Vorl. Erschließungsgebiet

Ist-Bandbreiten in Down-/Upload


≥ 30 Mbit/s | 2 Mbit/s *

16 Mbit/s | 1 Mbit/s

≤ 15 Mbit/s | 1 Mbit/s


* kein weißer NGA-Fleck

Bearbeitet von:
 Winfried Kopperschmidt
 18.05.2016



Projekt:
 REICHLING02
 4c_Karte_vor_EG_Übersicht_Reichling.pdf

Maßstab 1 : 25000



Blatt: 1




NORD

Breitbandausbau Gemeinde Reichling

Vorläufige Erschließungsgebiete - Übersicht

Stand: nach Markterkundung



IK-T Manstorfer und Hecht
 Margaretenstraße 15
 93047 Regensburg