






© 2017 BMVI / TÜV Rheinland, Geobasisdaten BKG, Hintergrundkarte OpenStreetMap (ODbl), Omniscale

Geobasisdaten: © Bayerische Vermessungsverwaltung (www.geodaten.bayern.de) 2017

Breitbandausbau

-  Vorläufiges Erschließungsgebiet
-  Aktuelles Erschließungsgebiet (gefördert)

Bandbreiten Down- | Upload

-  15 Mbit/s | 1 Mbit/s und weniger
-  16 Mbit/s | 1 Mbit/s
-  30 Mbit/s | 2 Mbit/s und mehr*


* kein weißer NGA-Fleck

Bearbeitet von:
IK-T
12.12.2017




Projekt:
REICHLING03
1a_Karte_Ist-Analyse_vor_ME-2_Reichling.pdf

Maßstab 1 : 25000




Blatt: 1



NORD

Breitbandversorgung Gemeinde Reichling

Ist-Analyse
Stand: vor zweiter Markterkundung

 IKT
IK-T Manstorfer und Hecht
Margaretenstraße 15
93047 Regensburg