






Geobasisdaten: © Bayerische Vermessungsverwaltung (www.geodaten.bayern.de) 2013

Legende
Gemeinde Otzing

	Vorl. Erschließungsgebiet
	Eigenwirtschaftlicher Ausbau
	Bandbreiten in Down-/Upload
	<= 15 Mbit/s 1Mbit/s
	16 Mbit/s 1Mbit/s
	>= 30 Mbit/s 2Mbit/s

Bearbeitet von:
 IK-T
 18.07.2016

Maßstab 1 : 25000
 0 250 500 750 1000 m

Blatt: 1



Breitbandversorgung Gemeinde Otzing
 Ist-AnalyseStand: nach Markterkundung

Dateiname:
 Karte_vorl_Ist-Analyse_vor_
 ME_Otzing.WOR
 Version: 1.0



IK-T Manstorfer und Hecht
 Margaretenstraße 15
 93047 Regensburg