






© 2015 BMVI / TÜV Rheinland, Geobasisdaten BKG, Hintergrundkarte OpenStreetMap (ODbI), Omniscale  
 Geobasisdaten: © Bayerische Vermessungsverwaltung (www.geodaten.bayern.de) 2015

**Legende**


**Ausbaubereiche**

-  Vorl. Erschließungsgebiet
-  Ausschlussgebiet

**Ist-Bandbreiten in Down-/Upload**


-  >= 30 Mbit/s | 2 Mbit/s
-  16 Mbit/s | 1 Mbit/s
-  <= 15 Mbit/s | 1 Mbit/s

\* kein weißer NGA-Fleck

 **NORD**

Bearbeitet von:  
 IK-T  
 23.03.2016

Maßstab 1 : 17500




Blatt: 1



Breitbandversorgung Gemeinde Obermeitingen

Ist-Analyse  
 Stand: vor Markterkundung

Projekt:  
 OBERME02  
 1a\_Karte\_Ist-Analyse\_vor\_ME

 Innovative Kommunikations-Technologien

IK-T Manstorfer und Hecht  
 Margaretenstraße 15  
 f 93047 Regensburg