



© 2015 BMVI / TÜV Rheinland, Geobasisdaten BKG, Hintergrundkarte OpenStreetMap (ODb), Omniscale
 Geobasisdaten: © Bayerische Vermessungsverwaltung (www.geodaten.bayern.de) 2015


Legende


Ausbaubereiche

 Vorl. Erschließungsgebiet

Ist-Bandbreiten in Down-/Upload

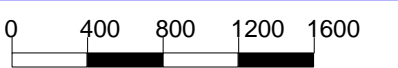
 >= 30 Mbit/s | 2 Mbit/s

 16 Mbit/s | 1 Mbit/s


 <= 15 Mbit/s | 1 Mbit/s

Bearbeitet von:
 Andreas Achatz
 10.06.2015

Maßstab 1 : 40000




Blatt: 1



Breitbandversorgung Gemeinde Moorenweis

Ist-Analyse
 Stand: vor Markterkundung

Projekt:
 MOORENWEIS02
 Typ: Auswahlverfahren

 Innovative Kommunikations-Technologien

IK-T Manstorfer und Hecht
 Margaretenstraße 15
 93047 Regensburg

