







© 2017 BMVI / TÜV Rheinland, Geobasisdaten BKG, Hintergrundkarte OpenStreetMap (ODbl), Omniscale

Geobasisdaten: © Bayerische Vermessungsverwaltung (www.geodaten.bayern.de) 2015

Breitbanderschließung

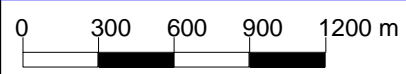
Gemeinde Mettenheim

-  Vorl. Erschließungsgebiet
 -  Ausbau in früheren Verfahren
 -  Eigenausbau
- Bandbreiten in Down-/Upload
-  ≤ 15 Mbit/s | 1Mbit/s
 -  16 Mbit/s | 1Mbit/s
 -  ≥ 30 Mbit/s | 2Mbit/s

Bearbeitet von:
M. Himmelstoß
29.09.2017

Maßstab 1 : 30000

Blatt: 1



Breitbandversorgung Mettenheim

Ergebnis Ist-Analyse
Stand: nach Markterkundung

Dateiname:
Karte_Breitband Mettenheim.W
Version: 1.0



IK-T Manstorfer und Hecht
Margaretenstraße 15
93047 Regensburg