







© 2018 BMVI / TÜV Rheinland, Geobasisdaten BKG, Hintergrundkarte OpenStreetMap (ODb), Omniscale
 Geobasisdaten: © Bayerische Vermessungsverwaltung (www.geodaten.bayern.de) 2018

Legende

Ausbaubereiche

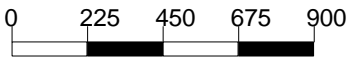
-  Vorl. Erschließungsgebiet
- Ist-Bandbreiten in Down-/Upload**
-  ≥ 30 Mbit/s | 2 Mbit/s *
-  16 Mbit/s | 1 Mbit/s
-  ≤ 15 Mbit/s | 1 Mbit/s
-  Ausbau erstes Förderverfahren
-  ≥ 30 Mbit/s / 2 Mbit/s

Bearbeitet von:
 Manfred Gebhardt
 24.01.2018




Zweites Förderverfahren

Maßstab 1 : 22500




Blatt: 1



NORD

Breitbandversorgung Markt Metten

Ist-Analyse
 Stand: vor Markterkundung



IK-T Manstorfer und Hecht
 Margaretenstraße 15
 93047 Regensburg