



Unterrothan
EG 3

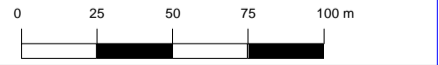
Geobasisdaten: © Bayerische Vermessungsverwaltung (www.geodaten.bayern.de) 2015

- Breitbandausbau**
-  vorläufiges Erschließungsgebiet
 -  Anschlusspunkt 100 Mbit/s

Bearbeitet von:
Winfried Kopperschmidt
19.11.2015

Maßstab 1 : 2500

Blatt: 1



Breitbandausbau Gemeinde Langeneufnach
Vorläufiges Erschließungsgebiet EG 3 (Unterrothan)
Stand: nach der Markterkundung

Dateiname:
4e_Karte_vor_EG3_Langeneufnach.pdf
Version: Auswahlverfahren

IK-T Innovative
Kommunikations-
Technologien
IK-T Manstorfer und Hecht
Margaretenstraße 15
93047 Regensburg

