

EG 7 Sommerkeller

EG 8 Stoffersberg





EG 9 Buchloer Str. 9-11

EG 10 Marienhof

Marienhof

Geobasisdaten: © Bayerische Vermessungsverwaltung (www.geodaten.bayern.de) 2017


Breitbandausbau

-  Vorläufiges Erschließungsgebiet
-  Los 1
-  Los 2
-  Anschlusspunkt mindestens 100 Mbit/s (Download)

Bearbeitet von:
IK-T, Winfried Kopperschmidt
08.03.2018

Maßstab 1 : 7500

Blatt: 1



Breitbandausbau Gemeinde Igling

Vorläufige Erschließungsgebiete EG 7 - EG 10
Stand: nach Markterkundung

Projekt:
IGLING02
4f_Karte_vorEG_7-10_Igling.pdf



IK-T Manstorfer und Hecht
Margaretenstraße 15
93047 Regensburg

