





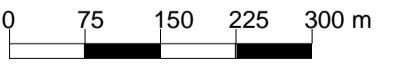
Geobasisdaten: © Bayerische Vermessungsverwaltung (www.geodaten.bayern.de) 2017

Breitbandausbau

-  Vorläufiges Erschließungsgebiet
-  Los 1
-  Los 2
-  Anschlusspunkt mindestens 100 Mbit/s (Download)

Bearbeitet von:
IK-T, Winfried Kopperschmidt
08.03.2016

Maßstab 1 : 7500



Blatt: 1



Breitbandausbau Gemeinde Igling
Vorläufiges Erschließungsgebiet EG 6
Stand: nach Markterkundung



Projekt:
IGLING02
4e_Karte_vorEG_6_Igling.pdf



Innovative
Kommunikations-
Technologien

IK-T Manstorfer und Hecht
Margaretenstraße 15
93047 Regensburg

