

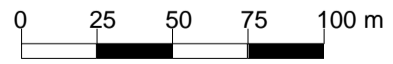


Geobasisdaten: © Bayerische Vermessungsverwaltung (www.geodaten.bayern.de) 2017

Breitbandausbau
 Vorläufiges Erschließungsgebiet
 FTTB-Anschlusspunkt

Bearbeitet von:
 Winfried Kopperschmidt
 24.03.2018

Maßstab 1 : 2500


Blatt: 1



Breitbandausbau Gemeinde Hohenpeißenberg
 Vorläufige Erschließungsgebiete
 EG 2 Untersedlhof und EG 3 Forellenweg 3
 Stand: nach 3. Markterkundung

Dateiname:
 4d_Karte_vor-EG1_nach_ME3_Hohenpeißenberg.pdf

IKT Innovative
 Kommunikations-
 Technologien
 IK-T Manstorfer und Hecht
 Margaretensstraße 15
 93047 Regensburg

