

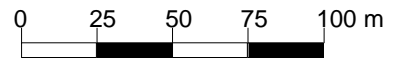


EG 1 Buchschorn 35

Geobasisdaten: © Bayerische Vermessungsverwaltung (www.geodaten.bayern.de) 2017

Breitbandausbau
 Vorläufiges Erschließungsgebiet
 FTTB-Anschlusspunkt

Bearbeitet von:
 Winfried Kopperschmidt
 24.03.2018

Maßstab 1 : 2500


Blatt: 1



Breitbandausbau Gemeinde Hohenpeißenberg
 Vorläufiges Erschließungsgebiet EG 1 Buchschorn 35
 Stand: nach 3. Markterkundung

Dateiname:
 4d_Karte_vor-EG1_nach_ME3_Hohenpeissenberg.pdf



IK-T Manstorfer und Hecht
 Margaretenstraße 15
 93047 Regensburg

