

@ 2014 BMVI / TÜV Rheinland, Geobasisdaten BKG, Hintergrundkarte OpenStreetMap (ODbl), Omniscale  
 Geobasisdaten: © Bayerische Vermessungsverwaltung (www.geodaten.bayern.de) 2014

**Legende**  
**Markt Hohenburg**


- Vorl. Erschließungsgebiet
- Eigenw. Ausbau >= 30 Mbit/s

Bandbreiten in Down-/Upload

- <= 15 Mbit/s | 1 Mbit/s
- 16 Mbit/s | 1 Mbit/s
- >= 30 Mbit/s | 2 Mbit/s


NORD

Bearbeitet von:  
 Andreas Meder  
 15.01.2016



Dateiname:  
 3b\_Karte\_Ist-Analyse\_  
 nach\_ME\_Hohenburg.WOR  
 Version: 1.1


Maßstab 1 : 37000



Blatt: 1

Breitbandversorgung Markt Hohenburg

Ist-Analyse  
 Stand: nach Markterkundung

 Innovative Kommunikations-Technologien

IK-T Manstorfer und Hecht  
 Margaretenstraße 15  
 93047 Regensburg