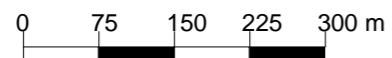


Bearbeitet von:  
IK-T, Winfried Kopperschmidt  
29.08.2018

Maßstab 1 : 7500

Blatt: 1



Breitbandausbau Gemeinde Hettenshausen

Vorläufige Erschließungsgebiete EG 1 und EG 2  
Stand: nach zweiter Markterkundung



Dateiname:  
4d\_Karte\_vorl\_EG1-EG2\_Hettenshausen2.pdf  
Version: 1.0



Innovative  
Kommunikations-  
Technologien



IK-T Manstorfer und Hecht  
Margaretenstraße 15  
93047 Regensburg

**Breitbandausbau**

-  Vorl. Erschließungsgebiet
-  FTTB-Anschlußpunkt

-  Endgültiges Erschließungsgebiet  
1. Verfahren

**Kommunale Planungen und Infrastruktur**

-  Geplantes Baugebiet (ab 2019)
-  Straßensanierung (ab 2019)
-  Geplanter Radweg (2020/21)
-  Kommunales Leerrohr

Geobasisdaten: © Bayerische Vermessungsverwaltung ([www.geodaten.bayern.de](http://www.geodaten.bayern.de)) 2018

© 2018 BMVI / TÜV Rheinland, Geobasisdaten BKG, Hintergrundkarte OpenStreetMap (ODbI), Omniscale