


A  
B  
C  
D  
E

A  
B  
C  
D  
E

1 2 3 4 5 6 7 8

1 2 3 4 5 6 7 8

Bearbeitet von:  
Winfried Kopperschmidt  
4.4.2018



Dateiname:  
4f\_Karte\_vorl\_EG-3\_Haldenwang02.pdf  
Version: 1.0


Maßstab 1 : 4000

0 40 80 120 160 m





Blatt: 1

Breitbandausbau Gemeinde Haldenwang (Oberallgäu)

Vorläufiges Erschließungsgebiet EG 3 Koneberg - Steig  
Stand: nach der zweiten Markterkundung

 Innovative  
Kommunikations-  
Technologien

IK-T Manstorfer und Hecht  
Margaretenstraße 15  
93047 Regensburg

- Breitbandausbau**
-  Vorläufiges Erschließungsgebiet
  -  FTTB-Anschlusspunkte
  -  Endgültige Erschließungsgebiete  
1. Verfahren (gefördert)
- Infrastruktur**
-  Vorhandenes kommunales  
Leerrohr

