



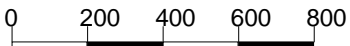


© 2015 BMVI / TÜV Rheinland, Geobasisdaten BKG, Hintergrundkarte OpenStreetMap (ODb), Omniscale  
 Geobasisdaten: © Bayerische Vermessungsverwaltung (www.geodaten.bayern.de) 2015

**Legende**  
 Ausbaubereiche  
 Vorl. Erschließungsgebiet  
 Ist-Bandbreiten in Down-/Upload  
 >= 30 Mbit/s | 2 Mbit/s  
 16 Mbit/s | 1 Mbit/s  
 <= 15 Mbit/s | 1 Mbit/s

Bearbeitet von:  
 Manfred Gebhardt  
 02.03.2016

Maßstab 1 : 20000  


Blatt: 1



Breitbandversorgung Gemeinde Haag  
 Ist-Analyse  
 Stand: nach Markterkundung

Projekt:  
 HAAHOF01  
 Typ: Auswahlverfahren

**IKT** Innovative Kommunikations-Technologien  
 IK-T Manstorfer und Hecht  
 Margaretenstraße 15  
 93047 Regensburg

