






Geobasisdaten: © Bayerische Vermessungsverwaltung (www.geodaten.bayern.de) 2015

Legende

-  vorläufiges Erschließungsgebiet
-  eigenwirtschaftlicher Ausbau


Bandbreiten in Down/Upload

-  15 Mbit/s / 1 Mbit/s und weniger
-  16 Mbit/s / 1 Mbit/s
-  30 Mbit/s / 2 Mbit/s und mehr *

* kein weißer NGA-Fleck

Bearbeitet von:
Winfried Kopperschmidt
12.02.105

Maßstab 1 : 25000




Blatt: 1



Breitbandversorgung Gemeinde Finning
Ist-Analyse und Planung nach Markterkundung

Dateiname:
1a_Karte_Ist-Analyse_vor_ME_Finning.pdf



Innovative
Kommunikations-
Technologien

IK-T Manstorfer und Hecht
Margaretenstraße 15
93047 Regensburg