



© 2017 BMVI / TÜV Rheinland, Geobasisdaten BKG, Hintergrundkarte OpenStreetMap (ODbl), Omniscale

Geobasisdaten: © Bayerische Vermessungsverwaltung (www.geodaten.bayern.de) 2017

Legende

Ausbaubereiche

- Vorl. Erschließungsgebiet
- Eigenwirtschaftlicher Ausbau

Ist-Bandbreiten in Down-/Upload

- >= 30 Mbit/s | 2 Mbit/s *
- 16 Mbit/s | 1 Mbit/s
- <= 15 Mbit/s | 1 Mbit/s

* kein weißer NGA-Fleck

Bearbeitet von:
Andreas Achatz
10.11.2017



Projekt:
ROHRENFELS05
Typ: BbR Bayern

Maßstab 1 : 7500

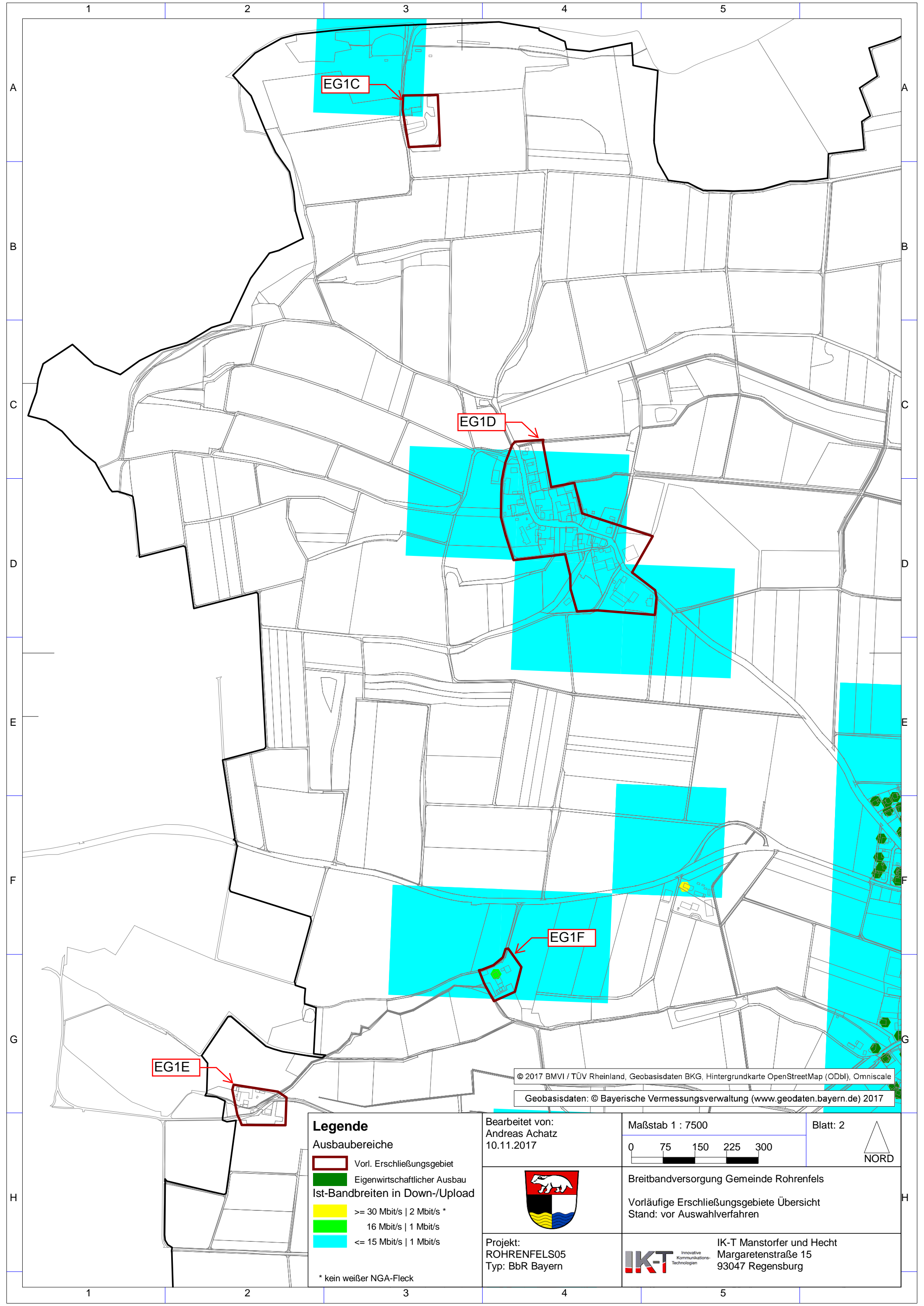
Blatt: 1

Breitbandversorgung Gemeinde Rohrenfels

Vorläufige Erschließungsgebiete Übersicht
Stand: vor Auswahlverfahren

IKT Innovative
Kommunikations-
Technologien

IK-T Manstorfer und Hecht
Margaretenstraße 15
93047 Regensburg



© 2017 BMVI / TÜV Rheinland, Geobasisdaten BKG, Hintergrundkarte OpenStreetMap (ODbl), Omniscale

Geobasisdaten: © Bayerische Vermessungsverwaltung (www.geodaten.bayern.de) 2017

Legende

Ausbaubereiche

- Vorl. Erschließungsgebiet
- Eigenwirtschaftlicher Ausbau
- Ist-Bandbreiten in Down-/Upload**
- >= 30 Mbit/s | 2 Mbit/s *
- 16 Mbit/s | 1 Mbit/s
- <= 15 Mbit/s | 1 Mbit/s

* kein weißer NGA-Fleck

Bearbeitet von:
Andreas Achatz
10.11.2017



Projekt:
ROHRENFELS05
Typ: BbR Bayern

Maßstab 1 : 7500

0 75 150 225 300



Blatt: 2

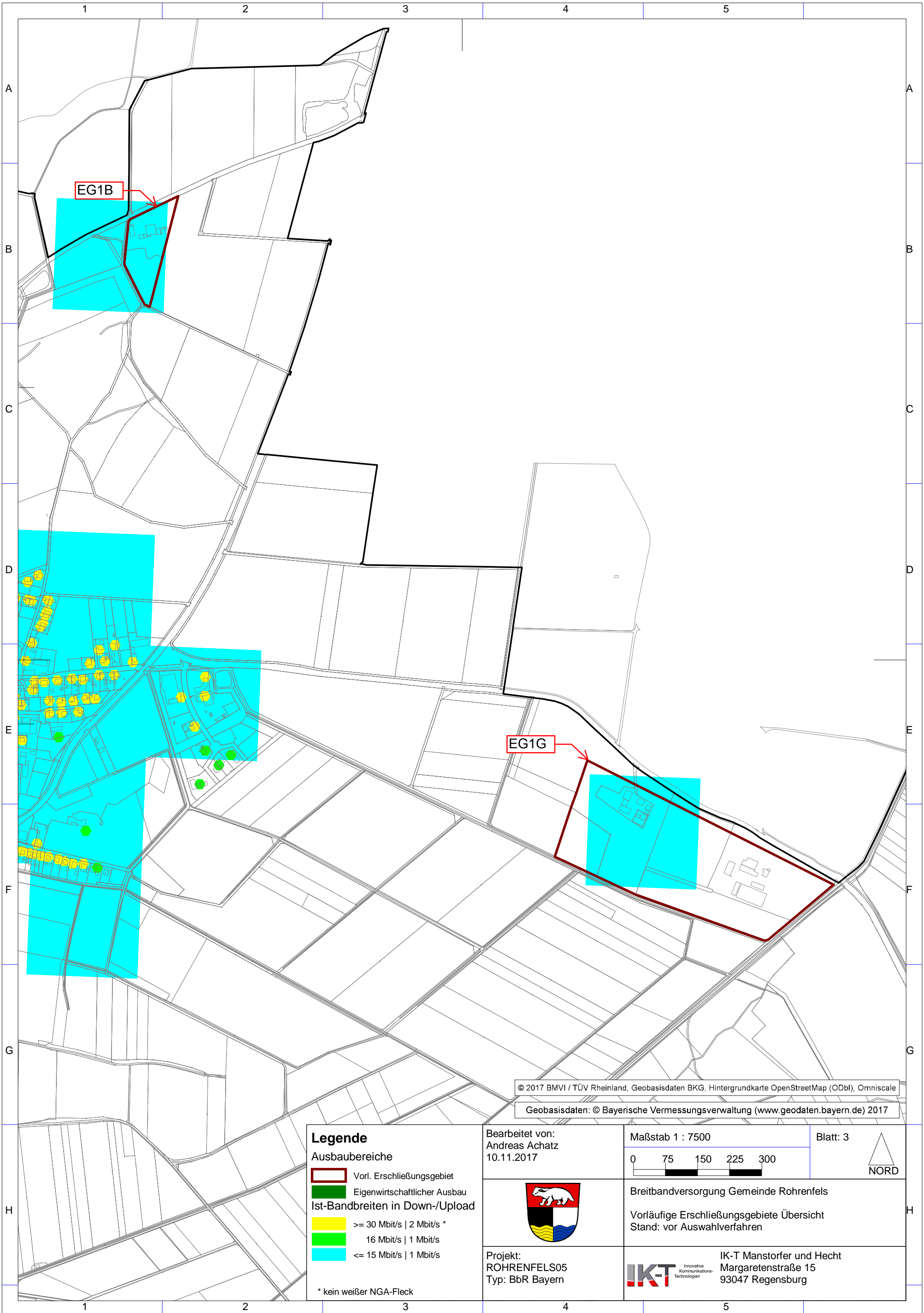


Breitbandversorgung Gemeinde Rohrenfels

Vorläufige Erschließungsgebiete Übersicht
Stand: vor Auswahlverfahren



IK-T Manstorfer und Hecht
Margaretenstraße 15
93047 Regensburg





© 2017 BMVI / TÜV Rheinland, Geobasisdaten BKG, Hintergrundkarte OpenStreetMap (ODbl), Omniscale




Geobasisdaten: © Bayerische Vermessungsverwaltung (www.geodaten.bayern.de) 2017

Legende

Ausbaubereiche

-  Vorl. Erschließungsgebiet
-  Eigenwirtschaftlicher Ausbau

Ist-Bandbreiten in Down-/Upload

-  >= 30 Mbit/s | 2 Mbit/s *
-  16 Mbit/s | 1 Mbit/s
-  <= 15 Mbit/s | 1 Mbit/s

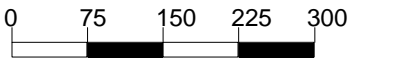
* kein weißer NGA-Fleck

Bearbeitet von:
Andreas Achatz
10.11.2017




Projekt:
ROHRENFELS05
Typ: BbR Bayern

Maßstab 1 : 7500



Blatt: 3



NORD

Breitbandversorgung Gemeinde Rohrenfels

Vorläufige Erschließungsgebiete Übersicht
Stand: vor Auswahlverfahren

IKT Innovative
Kommunikations-
Technologien

IK-T Manstorfer und Hecht
Margaretenstraße 15
93047 Regensburg