

© 2017 BMVI / TÜV Rheinland, Geobasisdaten BKG, Hintergrundkarte OpenStreetMap (ODbl), Omniscale
 Geobasisdaten: © Bayerische Vermessungsverwaltung (www.geodaten.bayern.de) 2017

Legende

Ausbaubereiche

Vorl. Zielgebiet

Ist-Bandbreiten in Down-/Upload

>= 30 Mbit/s | 2 Mbit/s *

16 Mbit/s | 1 Mbit/s

<= 15 Mbit/s | 1 Mbit/s

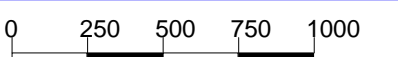
* kein weißer NGA-Fleck

Bearbeitet von:
 Andreas Achatz
 04.07.2017




Projekt:
 ROHRENFELS05
 Typ: Bundesprogramm

Maßstab 1 : 25000




Blatt: 1



NORD

Breitbandversorgung Gemeinde Rohrenfels

Ist-Analyse
 Stand: vor Markterkundung



IK-T Manstorfer und Hecht
 Margaretenstraße 15
 93047 Regensburg