


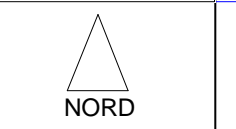


© 2018 BMVI / TÜV Rheinland, Geobasisdaten BKG, Hintergrundkarte OpenStreetMap (ODbl), Omniscale  
 Geobasisdaten: © Bayerische Vermessungsverwaltung (www.geodaten.bayern.de) 2018

-  Gemeindegrenze
-  vorl. Erschließungsgebiet Rattenkirchen "Höfebonus"
-  förderfähige Gebäude (3 St.)

Bearbeitet von:  
 Georg Graf  
 27.04.2018

ohne Maßstab



**Breitbandversorgung Gemeinde Rattenkirchen**  
**Sonderprogr. "Höfebonus" | vorläufiges EG**  
**Detailansicht: Göppenham**

Projekt:  
 RATTENKIRCHEN03  
 Typ: Höfebonus

**IKT** Innovative Kommunikations-Technologien  
 IK-T Manstorfer und Hecht  
 Margaretenstraße 15  
 93047 Regensburg