


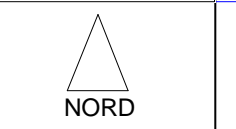


© 2018 BMVI / TÜV Rheinland, Geobasisdaten BKG, Hintergrundkarte OpenStreetMap (ODbl), Omniscale
 Geobasisdaten: © Bayerische Vermessungsverwaltung (www.geodaten.bayern.de) 2018

-  Gemeindegrenze
-  vorl. Erschließungsgebiet Rattenkirchen "Höfebonus"
-  förderfähige Gebäude (18 St.)

Bearbeitet von:
 Thomas Feigl
 05.09.2018

ohne Maßstab



Breitbandversorgung Gemeinde Rattenkirchen
Sonderprogr. "Höfebonus" | vorläufiges EG
Detailansicht: Ramering

Projekt:
 RATTENKIRCHEN03
 Typ: Höfebonus

IKT Innovative Kommunikations-Technologien
 IK-T Manstorfer und Hecht
 Margaretenstraße 15
 93047 Regensburg