




© 2018 BMVI / TÜV Rheinland, Geobasisdaten BKG, Hintergrundkarte OpenStreetMap (ODbl), Omniscale

Geobasisdaten: © Bayerische Vermessungsverwaltung (www.geodaten.bayern.de) 2018

-  Gemeindegrenze
-  vorl. Erschließungsgebiet Rattenkirchen "Höfebonus"
-  förderfähige Gebäude (2 St.)

Bearbeitet von:  
Georg Graf  
27.04.2018

ohne Maßstab



**Breitbandversorgung Gemeinde Rattenkirchen**

**Sonderprogr. "Höfebonus" | vorläufiges EG  
Detailansicht: Kagn**

Projekt:  
RATTENKIRCHEN03  
Typ: Höfebonus



IK-T Manstorfer und Hecht  
Margaretenstraße 15  
93047 Regensburg