




**Masch**

**Pietsham**

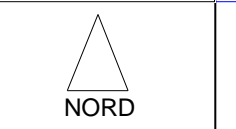
**Erschließungsgebiet herausgenommen  
aufgrund nachträglicher Versorgungsmitteilung  
größer 30 Mbit/s**

© 2018 BMVI / TÜV Rheinland, Geobasisdaten BKG, Hintergrundkarte OpenStreetMap (ODbl), Omniscale  
 Geobasisdaten: © Bayerische Vermessungsverwaltung (www.geodaten.bayern.de) 2018

-  Gemeindegrenze
-  vorl. Erschließungsgebiet Rattenkirchen "Höfebonus"
-  förderfähige Gebäude (0 St.)


Bearbeitet von:  
Thomas Feigl  
06.09.2018

ohne Maßstab



**Breitbandversorgung Gemeinde Rattenkirchen**  
**Sonderprogr. "Höfebonus" | vorläufiges EG**  
**Detailansicht: Masch | Pietsham**

Projekt:  
RATTENKIRCHEN03  
Typ: Höfebonus

 Innovative Kommunikations-Technologien  
 IK-T Manstorfer und Hecht  
 Margaretenstraße 15  
 93047 Regensburg