
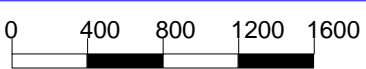





Legende
Infrastruktur
 vorh. Kabelschutzrohr

Bearbeitet von:
 Andreas Achatz
 07.12.2016


Maßstab 1 : 40000


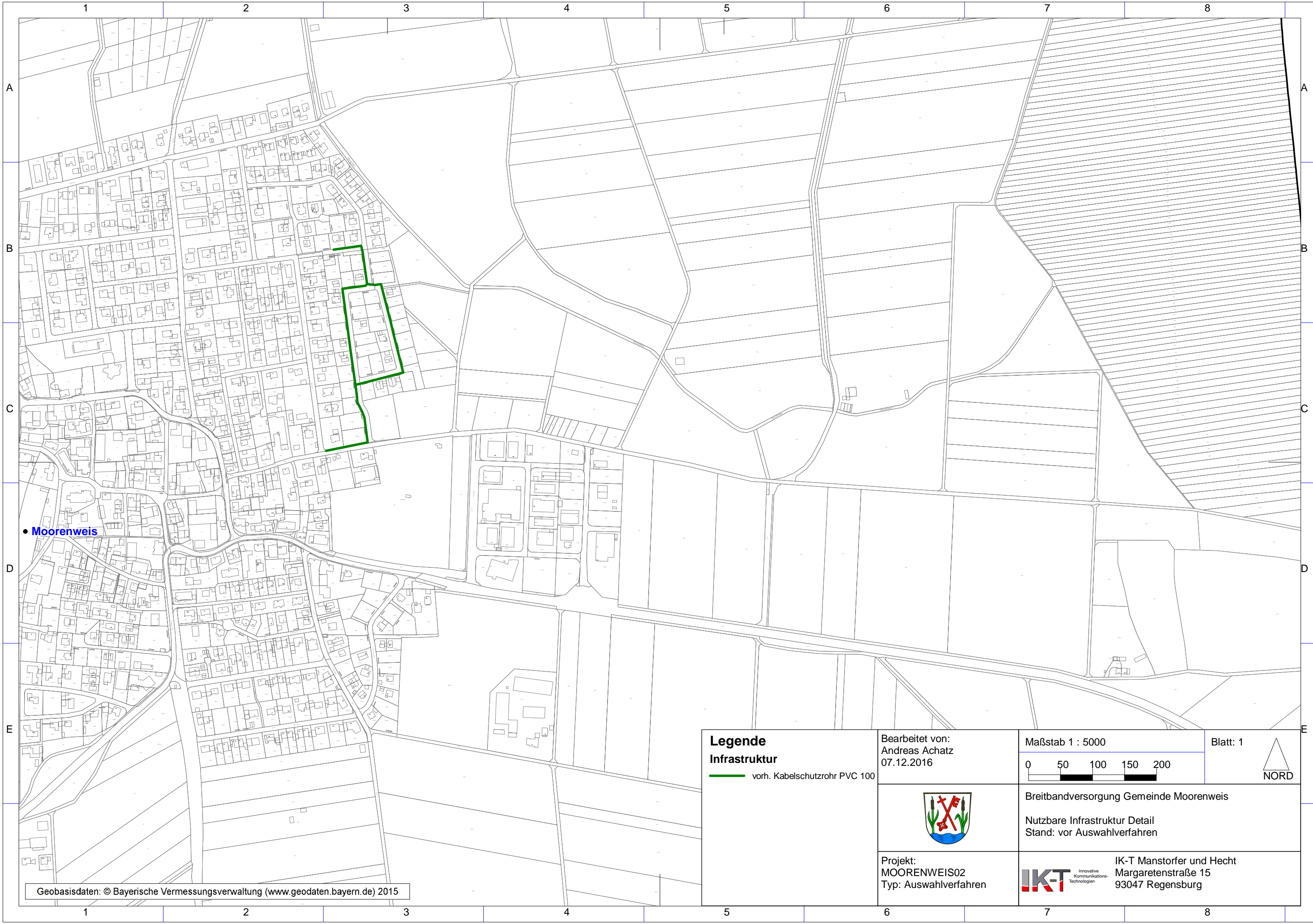
Blatt: 1

 NORD



Breitbandversorgung Gemeinde Moorenweis
 Nutzbare Infrastruktur Übersicht
 Stand: vor Auswahlverfahren

Projekt:
 MOORENWEIS02
 Typ: Auswahlverfahren

 Innovative Kommunikations-Technologien
 IK-T Manstorfer und Hecht
 Margaretenstraße 15
 93047 Regensburg





• Moorenweis

Geobasisdaten: © Bayerische Vermessungsverwaltung (www.geodaten.bayern.de) 2015

Legende
Infrastruktur
 vorh. Kabelschutzrohr PVC 100

Bearbeitet von:
 Andreas Achatz
 07.12.2016

Maßstab 1 : 5000


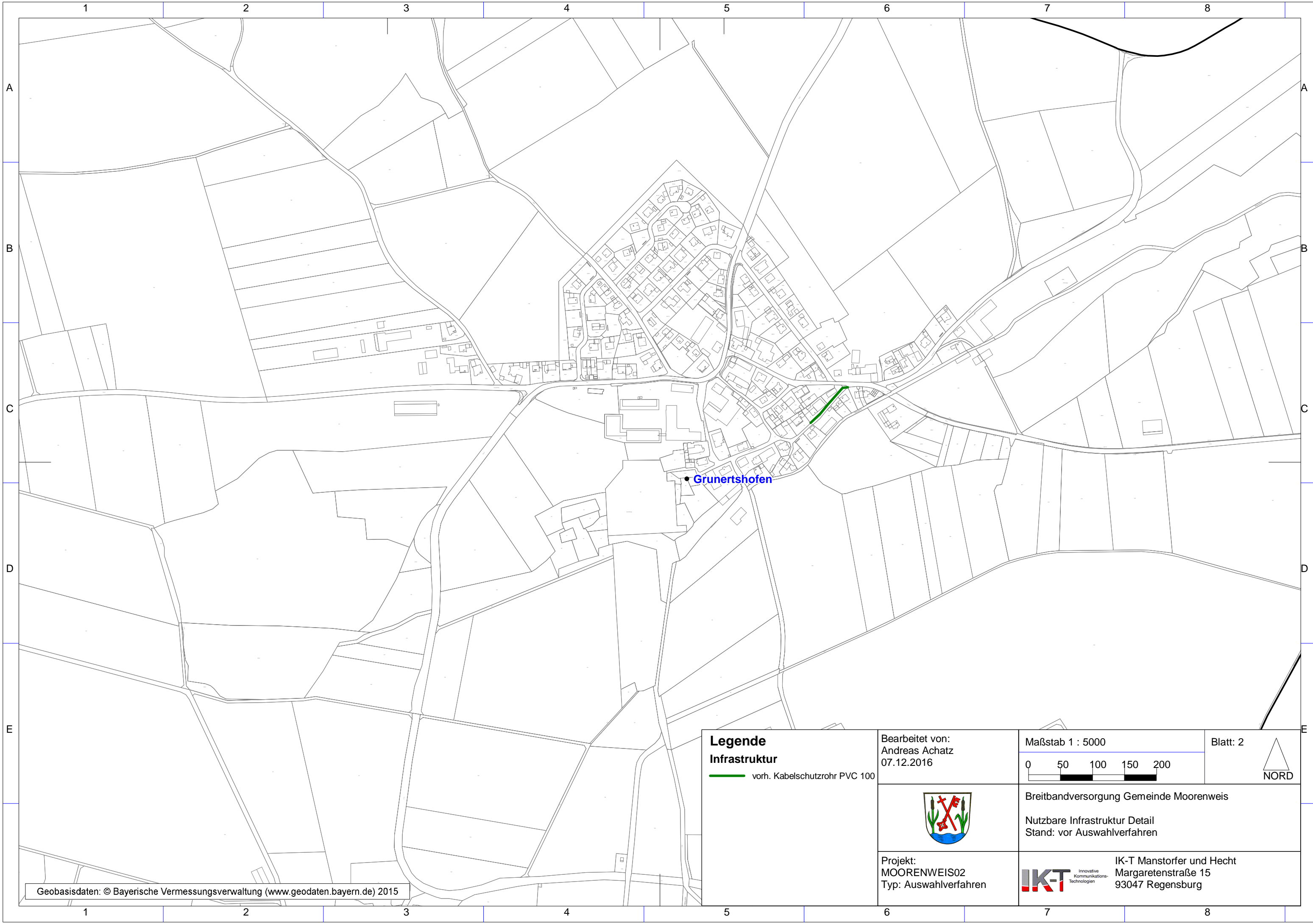
Blatt: 1
 **NORD**



Breitbandversorgung Gemeinde Moorenweis
 Nutzbare Infrastruktur Detail
 Stand: vor Auswahlverfahren

Projekt:
 MOORENWEIS02
 Typ: Auswahlverfahren


IKT Innovative
 Kommunikations-
 Technologien
 IK-T Manstorfer und Hecht
 Margaretenstraße 15
 93047 Regensburg




• Grunertshofen

Legende
Infrastruktur
 vorh. Kabelschutzrohr PVC 100

Bearbeitet von:
 Andreas Achatz
 07.12.2016

Maßstab 1 : 5000


Blatt: 2

 NORD



Breitbandversorgung Gemeinde Moorenweis
 Nutzbare Infrastruktur Detail
 Stand: vor Auswahlverfahren

Projekt:
 MOORENWEIS02
 Typ: Auswahlverfahren

IKT Innovative Kommunikations-Technologien
 IK-T Manstorfer und Hecht
 Margaretenstraße 15
 93047 Regensburg