
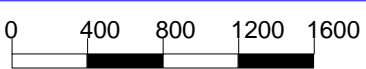



Geobasisdaten: © Bayerische Vermessungsverwaltung (www.geodaten.bayern.de) 2015

**Legende**  
 Ausbaubereiche  
 Vorl. Erschließungsgebiet

Bearbeitet von:  
 Andreas Achatz  
 15.02.2017

Maßstab 1 : 40000  


Blatt: 1  
  
 NORD



Breitbandversorgung Gemeinde Moorenweis  
 Vorläufige Erschließungsgebiete Übersicht  
 Stand: vor Auswahlverfahren

Projekt:  
 MOORENWEIS02  
 Typ: Auswahlverfahren

**IKT** Innovative Kommunikations-Technologien  
 IK-T Manstorfer und Hecht  
 Margaretenstraße 15  
 93047 Regensburg