

© 2018 BMVI / TÜV Rheinland, Geobasisdaten BKG, Hintergrundkarte OpenStreetMap (ODbI), Omniscale

Geobasisdaten: © Bayerische Vermessungsverwaltung (www.geodaten.bayern.de) 2018


Legende


Ausbaubereiche

 Vorl. Erschließungsgebiet

Ist-Bandbreiten in Down-/Upload

 >= 30 Mbit/s | 2 Mbit/s *

 16 Mbit/s | 1 Mbit/s

 <= 15 Mbit/s | 1 Mbit/s

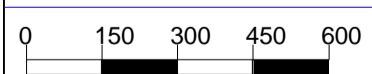
* kein weißer NGA-Fleck

Bearbeitet von:
Jürgen Katzer
09.02.2018



Projekt:
HAUSEN03
Typ: BbR Bayern

Maßstab 1 : 15000



Blatt: 1



Breitbandversorgung Gemeinde Hausen

Ist-Analyse
Stand: vor Markterkundung



IK-T Manstorfer und Hecht
Margaretenstraße 15
93047 Regensburg