




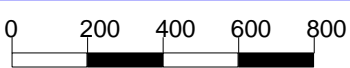
© 2015 BMVI / TÜV Rheinland, Geobasisdaten BKG, Hintergrundkarte OpenStreetMap (ODb), Omniscale
 Geobasisdaten: © Bayerische Vermessungsverwaltung (www.geodaten.bayern.de) 2015

Legende
 Ausbaubereiche
 Vorl. Erschließungsgebiet
 Bereich mit eigenwirtschaftlichem Ausbau ≥ 30 Mbit/s / ≥ 2 Mbit/s

Bearbeitet von:
 IK-T
 03.11.2015




Projekt:
 EFFELTRICH01
 Typ: Auswahlverfahren

Maßstab 1 : 20000


Blatt: 1

Breitbandversorgung Gemeinde Effeltrich
 Eigenwirtschaftlicher Ausbau

 Innovative Kommunikations-Technologien
 IK-T Manstorfer und Hecht
 Margaretenstraße 15
 93047 Regensburg