

© 2018 BMVI / TÜV Rheinland, Geobasisdaten BKG, Hintergrundkarte OpenStreetMap (ODbI), Omniscale
 Geobasisdaten: © Bayerische Vermessungsverwaltung (www.geodaten.bayern.de) 2018

Ausbaubereiche

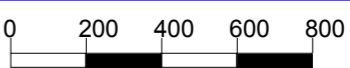
- Erschließungsgebiete
1. Durchlauf
- Vorl. Erschließungsgebiet
2. Durchlauf Sonderprogramm
"Höfebonus"
- Ist-Bandbreiten in Down-/Upload**
-
-
-
- * kein weißer NGA-Fleck

Bearbeitet von:
 Sebastian Prechtl
 07.02.2018




Projekt:
 DONAUSTAUF02
 Typ: BbR Bayern

Maßstab 1 : 20000




Blatt: 1



NORD

Breitbandversorgung Markt Donaustauf
 Ist-Analyse | 2. Durchlauf | Sonderprogramm "Höfebonus"
 Stand: vor Markterkundung



IK-T Manstorfer und Hecht
 Margaretenstraße 15
 93047 Regensburg