




© 2015 BMVI / TÜV Rheinland, Geobasisdaten BKG, Hintergrundkarte OpenStreetMap (ODb), Omniscale
 Geobasisdaten: © Bayerische Vermessungsverwaltung (www.geodaten.bayern.de) 2015

Legende

Ausbaubereiche

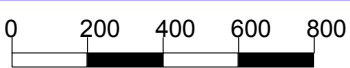
-  Vorl. Erschließungsgebiet Donaustauf
-  Eigenwirtschaftlicher Ausbau


 NORD

Bearbeitet von:
 Sebastian Prechtl
 22.06.2015



 Projekt:
 DONAUSTAUF02
 Typ: Auswahlverfahren

Maßstab 1 : 20000



Breitbandversorgung Markt Donaustauf

Ist-Analyse
 Stand: nach Markterkundung


 Innovative
 Kommunikations-
 Technologien

Blatt: 1

IK-T Manstorfer und Hecht
 Margaretenstraße 15
 93047 Regensburg