





© 2015 BMVI / TÜV Rheinland, Geobasisdaten BKG, Hintergrundkarte OpenStreetMap (ODbl), Omniscale

Geobasisdaten: © Bayerische Vermessungsverwaltung (www.geodaten.bayern.de) 2015

Legende

- Ausbaubereiche
-  Vorl. Erschließungsgebiet
 - Ist-Bandbreiten in Down-/Upload**
 -  >= 30 Mbit/s | 2 Mbit/s
 -  16 Mbit/s | 1 Mbit/s
 -  <= 15 Mbit/s | 1 Mbit/s

Bearbeitet von:
Andreas Achatz
20.11.2015



Projekt:
BRUCK04
Typ: Auswahlverfahren

Maßstab 1 : 35000
0 350 700 1050 1400

Blatt: 1

Breitbandversorgung Markt Bruck i.d. OPf.
Ist-Analyse
Stand: vor Markterkundung

IKT Innovative Kommunikations-Technologien
IK-T Manstorfer und Hecht
Margaretenstraße 15
93047 Regensburg

