

EG1B

EG1A

Baugebiet (informativ)
WA "Am Fährenweg"
9 Parzellen

Legende

- Ausbaubereiche
- Vorl. Erschließungsgebiet
 - Ist-Bandbreiten in Down-/Upload
 - >= 30 Mbit/s | 2 Mbit/s *
 - 16 Mbit/s | 1 Mbit/s
 - <= 15 Mbit/s | 1 Mbit/s

* kein weißer NGA-Fleck

Bearbeitet von:
Andreas Achatz
09.11.2017



Projekt:
BERGHEIM02
Typ: BbR Bayern

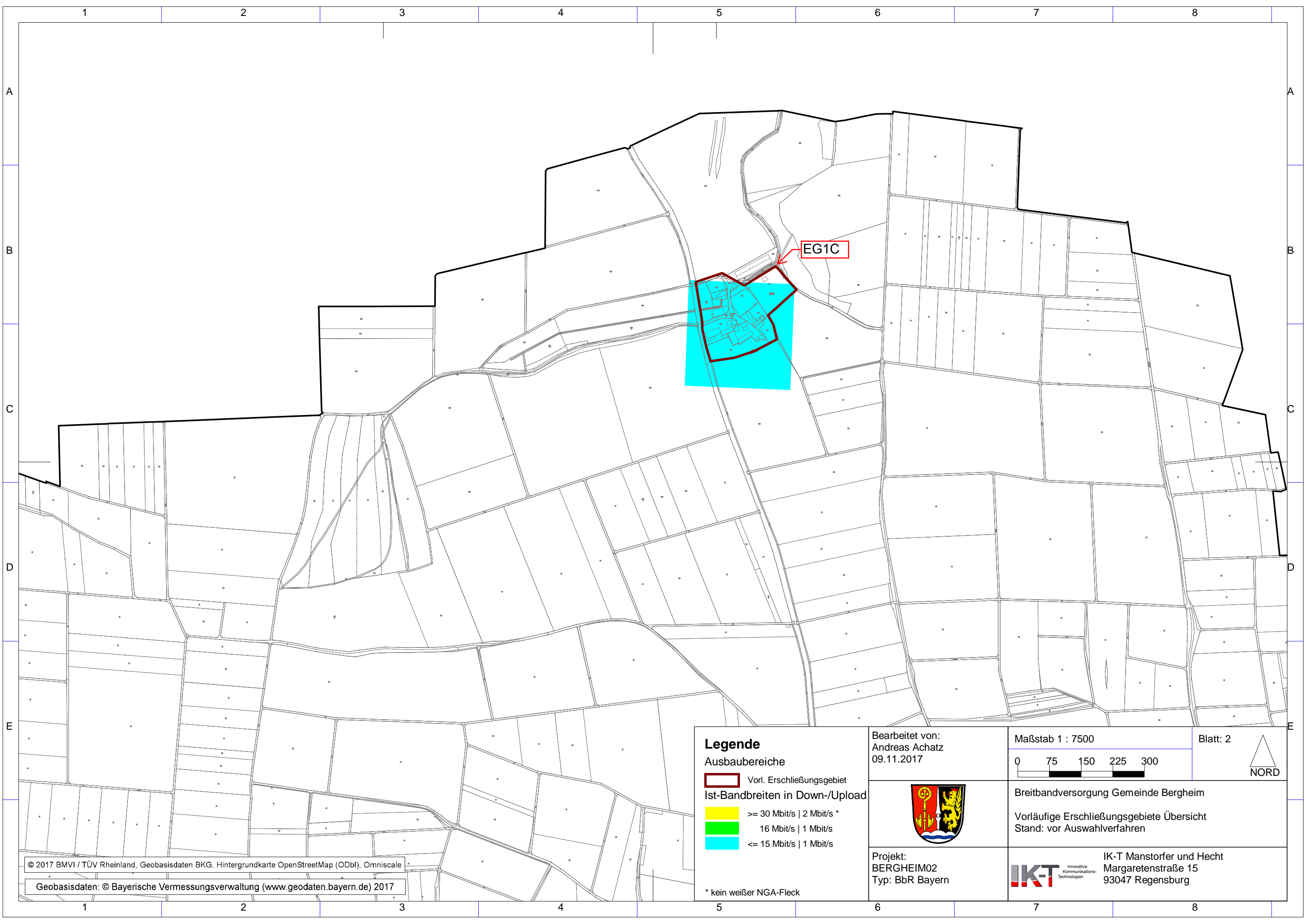
Maßstab 1 : 7500
0 75 150 225 300

Blatt: 1
NORD

Breitbandversorgung Gemeinde Bergheim
Vorläufige Erschließungsgebiete Übersicht
Stand: vor Auswahlverfahren



IK-T Manstorfer und Hecht
Margaretenstraße 15
93047 Regensburg



Legende

Ausbaubereiche

Vorl. Erschließungsgebiet

Ist-Bandbreiten in Down-/Upload

	>= 30 Mbit/s 2 Mbit/s *
	16 Mbit/s 1 Mbit/s
	<= 15 Mbit/s 1 Mbit/s

* kein weißer NGA-Fleck

Bearbeitet von:
Andreas Achatz
09.11.2017



Projekt:
BERGHEIM02
Typ: BbR Bayern

Maßstab 1 : 7500

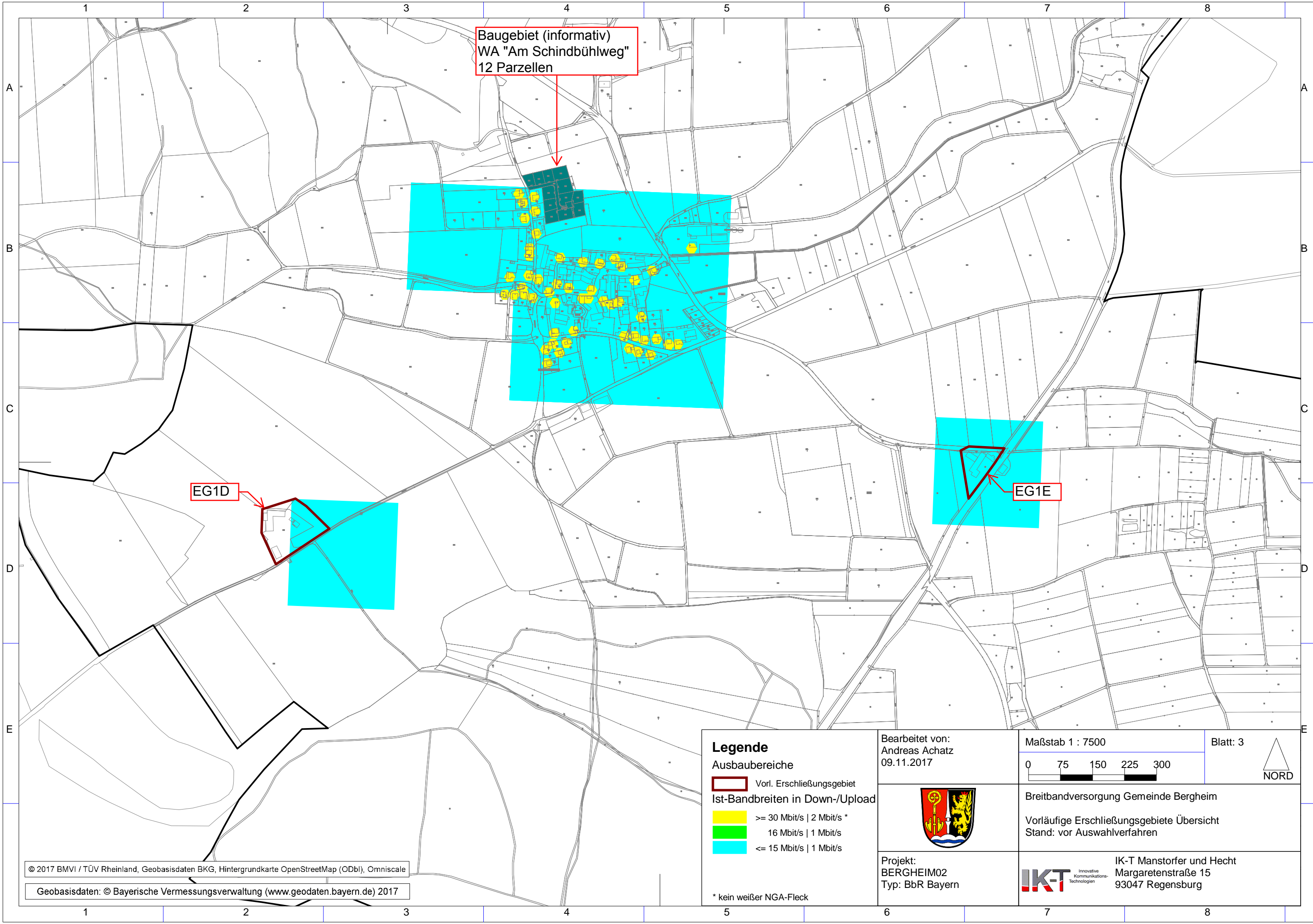
Blatt: 2

Breitbandversorgung Gemeinde Bergheim

Vorläufige Erschließungsgebiete Übersicht
Stand: vor Auswahlverfahren

IKT Innovative Kommunikations-Technologien

IK-T Manstorfer und Hecht
Margaretenstraße 15
93047 Regensburg




Baugebiet (informativ)
WA "Am Schindbühlweg"
12 Parzellen

EG1D


EG1E


Legende


Ausbaubereiche

 Vorl. Erschließungsgebiet

Ist-Bandbreiten in Down-/Upload

 >= 30 Mbit/s | 2 Mbit/s *

 16 Mbit/s | 1 Mbit/s

 <= 15 Mbit/s | 1 Mbit/s

* kein weißer NGA-Fleck

Bearbeitet von:
Andreas Achatz
09.11.2017




Projekt:
BERGHEIM02
Typ: BbR Bayern

Maßstab 1 : 7500


0 75 150 225 300

Blatt: 3

 NORD

Breitbandversorgung Gemeinde Bergheim

Vorläufige Erschließungsgebiete Übersicht
Stand: vor Auswahlverfahren

 Innovative
Kommunikations-
Technologien

IK-T Manstorfer und Hecht
Margaretenstraße 15
93047 Regensburg