





© 2015 BMVI / TÜV Rheinland, Geobasisdaten BKG, Hintergrundkarte OpenStreetMap (ODb), Omniscale

Geobasisdaten: © Bayerische Vermessungsverwaltung (www.geodaten.bayern.de) 2015

Legende

- Ausbaubereiche
-  Vorl. Erschließungsgebiet
 - Ist-Bandbreiten in Down-/Uploac
 -  >= 30 Mbit/s | 2 Mbit/s
 -  16 Mbit/s | 1 Mbit/s
 -  <= 15 Mbit/s | 1 Mbit/s




Bearbeitet von:
IK-T
01.02.2016



Projekt:
AINRING01
Typ: Auswahlverfahren

Maßstab 1 : 5000



Blatt: 1

Breitbandversorgung Gemeinde Ainingring

Ist-Analyse
Karte zum Auswahlverfahren - Detail 5



IK-T Manstorfer und Hecht
Margaretenstraße 15
93047 Regensburg