





© 2015 BMVI / TÜV Rheinland, Geobasisdaten BKG, Hintergrundkarte OpenStreetMap (ODb), Omniscale

Geobasisdaten: © Bayerische Vermessungsverwaltung (www.geodaten.bayern.de) 2015

**Legende**

- Ausbaubereiche
-  Vorl. Erschließungsgebiet
  - Ist-Bandbreiten in Down-/Uploac**
  -  >= 30 Mbit/s | 2 Mbit/s
  -  16 Mbit/s | 1 Mbit/s
  -  <= 15 Mbit/s | 1 Mbit/s

Bearbeitet von:  
IK-T  
01.02.2016

Maßstab 1 : 3000  
0 30 60 90 120

Blatt: 1



Breitbandversorgung Gemeinde Ainning  
Ist-Analyse  
Karte zum Auswahlverfahren - Detail 4

Projekt:  
AINRING01  
Typ: Auswahlverfahren



IK-T Manstorfer und Hecht  
Margaretenstraße 15  
93047 Regensburg

