


© 2015 BMVI / TÜV Rheinland, Geobasisdaten BKG, Hintergrundkarte OpenStreetMap (ODb), Omniscale


Geobasisdaten: © Bayerische Vermessungsverwaltung (www.geodaten.bayern.de) 2015


**Legende**


Ausbaubereiche

 Vorl. Erschließungsgebiet

Ist-Bandbreiten in Down-/Uploac

 >= 30 Mbit/s | 2 Mbit/s

 16 Mbit/s | 1 Mbit/s


 <= 15 Mbit/s | 1 Mbit/s

Bearbeitet von:  
IK-T  
01.02.2016

Maßstab 1 : 5000

0 50 100 150 200

Blatt: 1



Breitbandversorgung Gemeinde Ainingring

Ist-Analyse  
Karte zum Auswahlverfahren - Detail 3

Projekt:  
AINRING01  
Typ: Auswahlverfahren

 Innovative  
Kommunikations-  
Technologien

IK-T Manstorfer und Hecht  
Margaretenstraße 15  
93047 Regensburg

