






© 2015 BMVI / TÜV Rheinland, Geobasisdaten BKG, Hintergrundkarte OpenStreetMap (ODbl), Omniscale
 Geobasisdaten: © Bayerische Vermessungsverwaltung (www.geodaten.bayern.de) 2015

Legende

Gemeinde [Name]

-  Vorl. Erschließungsgebiet
-  Eigenwirtschaftlicher Ausbau

Bandbreiten in Down-/Upload

-  <= 15 Mbit/s | 1Mbit/s
-  16 Mbit/s | 1Mbit/s
-  >= 30 Mbit/s | 2Mbit/s (kein weißer NGA-Fleck)

Bearbeitet von:
 M. Himmelstoß
 04.04.2016

Maßstab 1 : 28000
 0 280 560 840 1120 m

Blatt: 1



Breitbandversorgung Gemeinde Erdweg
 Ist-Analyse
 Stand: Beginn Auswahlverfahren

Dateiname:
 Karte_Breitband_Erdweg.WOR
 Version: 1.0

IKT Innovative
 Kommunikations-
 Technologien
 IK-T Manstorfer und Hecht
 Margaretenstraße 15
 93047 Regensburg