

Buch


EG 3 Am Birket

Geobasisdaten: © Bayerische Vermessungsverwaltung (www.geodaten.bayern.de) 2019


Bearbeitet von:
IK-T W. Kopperschmidt
29.06.2020


Maßstab 1 : 5000

Blatt: 1



Breitbandausbau

 vorläufige Erschließungsgebiete

 FTTB-Anschlussadresse

Infrastruktur
 vorhandenes Leerrohr (privat/kommunal)



Breitbandausbau Gemeinde Ehekirchen
Vorläufiges Erschließungsgebiet EG3

Dateiname:
4e_vorEG3_Ehekirchen2.pdf
Version: 1.0

IK-T Innovative Kommunikations-Technologien
IK-T Manstorfer und Hecht
Margaretenstraße 15
93047 Regensburg

