

EG 2 Zieglerhof

EG 1 Aumühle




Weidorf

Privates Leerrohr

Auhof

privates Leerrohr


Geobasisdaten: © Bayerische Vermessungsverwaltung (www.geodaten.bayern.de) 2019

- Breitbandausbau**
-  vorläufige Erschließungsgebiete
 -  FTTB-Anschlussadresse
- Infrastruktur**
-  vorhandenes Leerrohr (privat/kommunal)

Bearbeitet von:
IK-T W. Kopperschmidt
29.06.2020

Maßstab 1 : 5000

Blatt: 1



Breitbandausbau Gemeinde Ehekirchen
Vorläufige Erschließungsgebiete EG 1 und EG 2

Dateiname:
4d_vorIEG1-2_Ehekirchen2.pdf
Version: 1.0

IK-T Innovative Kommunikations-Technologien
IK-T Manstorfer und Hecht
Margaretenstraße 15
93047 Regensburg

