

Steinmühle  
Reismühle

Breitensteinmühle

Meinzing

Grüben

Lederdom

Bärndorf

Moos

Roßberg






[www.geodaten.bayern.de](http://www.geodaten.bayern.de)

Datenaufbereitung: Landratsamt Cham  
[www.landkreis-cham.de](http://www.landkreis-cham.de)

Rechtlicher Hinweis der Bayerischen Vermessungsverwaltung:  
„Die Darstellung der Flurkarte ist als Eigentumsnachweis nicht geeignet.“

Geobasisdaten: © Bayerische Vermessungsverwaltung ([www.geodaten.bayern.de](http://www.geodaten.bayern.de)) 2015

© 2015 BMVI / TÜV Rheinland, Geobasisdaten BKG, Hintergrundkarte OpenStreetMap (ODbI), Omniscale

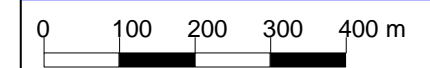
-  Vorläufiges Erschließungsgebiet
-  Hausanschluss mit 100 Mbit/s
- Bandbreiten in Download / Upload**
-  <= 15 Mbit/s / 1 Mbit/s
-  16 Mbit/s / 1 Mbit/s
-  >= 30 Mbit/s / 2 Mbit/s

Bearbeitet von:  
Manfred Gebhardt  
22.12.2015



Dateiname:  
Version: 1.0

Maßstab 1 : 10000



Blatt: 1

Breitbandausbau Gemeinde Chamerau  
Erschließungsgebiete 3, 4, 5, 6 und 10



IK-T Manstorfer und Hecht  
Margaretenstraße 15  
93047 Regensburg