



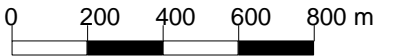



www.geodaten.bayern.de
 Datenaufbereitung: Landratsamt Cham
www.landkreis-cham.de
 Rechtlicher Hinweis der Bayerischen Vermessungsverwaltung:
 „Die Darstellung der Flurkarte ist als Eigentumsnachweis nicht geeignet.“

-  Vorläufiges Erschließungsgebiet
Bandbreiten in Download / Upload
 <= 15 Mbit/s / 1 Mbit/s
 16 Mbit/s / 1 Mbit/s
 >= 30 Mbit/s / 2 Mbit/s

Bearbeitet von:
 Manfred Gebhardt
 22.12.2015

Maßstab 1 : 20000



Blatt: 1



Breitbandausbau Gemeinde Chamerau
 Ist-Analyse / Breitbandversorgung
 Nach Markterkundung, mit eigenwirtschaft. Ausbau

Geobasisdaten: © Bayerische Vermessungsverwaltung (www.geodaten.bayern.de) 2015
 © 2015 BMVI / TÜV Rheinland, Geobasisdaten BKG, Hintergrundkarte OpenStreetMap (ODbI), Omniscale

Version: 1.0

 IK-T Manstorfer und Hecht
 Margarettenstraße 15
 93047 Regensburg