






Legende

-  vorläufiges Erschließungsgebiet
-  eigenwirtschaftlicher Ausbau
- Bandbreiten in Down/Upload**
-  15 Mbit/s / 1 Mbit/s und weniger
-  16 Mbit/s / 1 Mbit/s
-  30 Mbit/s / 2 Mbit/s und mehr *
- * kein weißer NGA-Fleck



Bearbeitet von:
Winfried Kopperschmidt
12.02.2015



Dateiname:
1a_Karte_Ist-Analyse_vor_ME_Buxheim.pdf

Maßstab 1 : 27500

0 275 550 825 1100 m

Blatt: 1

Breitbandversorgung Gemeinde Buxheim (Landkreis Eichstätt)

Ist-Analyse Stand: vor Markterkundung



IK-T Manstorfer und Hecht
Margaretenstraße 15
93047 Regensburg