







Geobasisdaten: © Bayerische Vermessungsverwaltung (www.geodaten.bayern.de) 2014

-  vorläufiges Erschließungsgebiet
-  eigenw. Ausbau
- Bandbreiten in Down/Upload**
-  15 Mbit/s / 1 Mbit/s und weniger
-  16 Mbit/s / 1 Mbit/s
-  30 Mbit/s / 2 Mbit/s und mehr *

Bearbeitet von:
Winfried Kopperschmidt
19.12.2014

Maßstab 1 : 10000

Blatt: 1



Breitbandversorgung Gemeinde Amberg b. Türkheim
Ist-Analyse Stand: vor Markterkundung

Dateiname:
1a_Karte_Ist-Analyse_vor_ME_Amberg_allgaeu.pdf
Version: 1.0



IK-T Manstorfer und Hecht
Margaretenstraße 15
93047 Regensburg

