





Geobasisdaten: © Bayerische Vermessungsverwaltung (www.geodaten.bayern.de) 2016

Breitbandversorgung

 vorläufiges Erschließungsgebiet

Bandbreiten in Down/Upload

-  15 Mbit/s / 1 Mbit/s und weniger
-  16 Mbit/s / 1 Mbit/s
-  30 Mbit/s / 2 Mbit/s und mehr *

*kein weißer NGA-Fleck

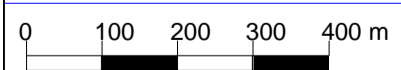


Bearbeitet von:
Winfried Kopperschmidt
13.09.2016



Dateiname:
1a_Karte_Ist-Analyse_vor_ME_Amberg_allgaeu.pdf
Version: 2.0

Maßstab 1 : 10000



Blatt: 1

Breitbandversorgung Gemeinde Amberg b. Türkheim

Ist-Analyse Stand: vor Markterkundung



IK-T Manstorfer und Hecht
Margaretenstraße 15
93047 Regensburg