

EG 5



EG 2

Lengenloh




Atzlracht

Legende


Stadt Amberg

-  Vorl. Erschließungsgebiet
-  Eigenwirtschaftlicher Ausbau

Ist-Bandbreiten in Down-/Upload

-  <= 15 Mbit/s | 1 Mbit/s
-  16 Mbit/s | 1 Mbit/s
-  >= 30 Mbit/s | 2 Mbit/s

Haushalte / Grundstücke

-  Min. 100 Mbit/s | 10 Mbit/s



Bearbeitet von:
Andreas Meder
26.10.2015



Dateiname:
4e_Karte_vorl_EG_2_EG_5
_Amberg.WOR
Version: 1.0

Blatt: 1



Breitbandversorgung Stadt Amberg

Vorläufige Erschließungsgebiet(e) -
Atzlracht (EG 2) und Kernnathermühl (EG 5)
Stand: vor Auswahlverfahren



IK-T Manstorfer und Hecht
Margaretenstraße 15
93047 Regensburg