



© 2015 BMVI / TÜV Rheinland, Geobasisdaten BKG, Hintergrundkarte OpenStreetMap (ODb), Omniscale
 Geobasisdaten: © Bayerische Vermessungsverwaltung (www.geodaten.bayern.de) 2015


Legende


Ausbaubereiche


 Vorl. Erschließungsgebiet


Ist-Bandbreiten in Down-/Upload

 >= 30 Mbit/s | 2 Mbit/s

 16 Mbit/s | 1 Mbit/s

 <= 15 Mbit/s | 1 Mbit/s

 geplanter Tiefbau Gemeinde



NORD

Bearbeitet von:
 Manfred Gebhardt
 17.08.2015



Projekt:
 Alfeld01
 Typ: Auswahlverfahren


Maßstab 1 : 25000



Blatt: 1

Breitbandversorgung Gemeinde Alfeld

Infrastruktur

 Innovative Kommunikations-Technologien

IK-T Manstorfer und Hecht
 Margaretenstraße 15
 93047 Regensburg